

# Ø-CAMINO LANGE- LAND

142 km

Foto: VisitLangeland - ELS-Production



Vandreturen rundt langs Langelands smukke kyst er delt op i 10 etaper, den korteste er 10 km, den længste 19. Turen begynder i Spodsbjerg, du går med uret rundt om øen.

Ruten er udgivet af VisitLangeland og er inspireret af foreningen Langelands Sti-venners "En fodtur Langeland Rundt langs kysten", som kan købes i bogform for mere detaljeret kort og beskrivelser.

## Hensyn og gode råd om færdsel i naturen

Generelt er det tilladt at færdes til fods på private stier og veje fra solopgang til solnedgang. Du skal selvfølgelig rette dig efter evt. skiltning og være opmærksom på jagt eller øvrige restriktioner.

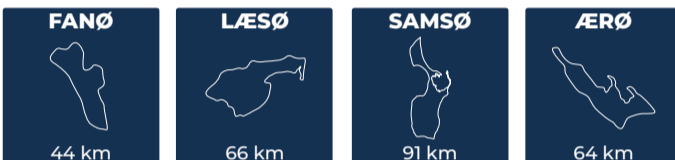
- Du må kun færdes til fods – ridning, cykling og lignende er ikke tilladt.
- På privat ejendom: Tag hensyn til ejerne og gør ikke ophold nærmere end 150 meter fra beboelse.
- Tag affald med dig og sov kun på etablerede overnatningssteder.
- Overhold altid Naturbeskyttelseslovens regler for færdsel i naturen.

Læs om færdsel i naturen på [mst.dk/friluftsliv](http://mst.dk/friluftsliv)

## Ø-Camino på fem danske øer

Fanø, Langeland, Læsø, Samsø og Ærø har tilsammen en 407 km vandrerute gennem skøn og uspolet natur rundt på de fem øer.

Læs mere på [www.oehigh5.dk](http://www.oehigh5.dk)



Projektet Øhigh5 er støttet af:



- 27 Peløkke og frugtplantagen**  
Etape 6 begynder ved Langelandsbroen. Følg Øhavsstien forbi frugtplantagen Strandlysts store arealer med æbler, pærer og kirsebær. Hold fingrene fra frugttræerne, men besøg gerne gårdbutikken et par hundrede meter inde i landet.
- 28 Rytterskanse**  
Læg mærke til et stort areal, som er tilplantet med hyben. Her dyrkes frugterne til det landskendte kosttilskud Hyben-Vital, som produceres i Tullebølle.
- 29 Langdysser ved Pæregård Strand**  
Gravhøj fra yngre stenalder ca. 3300 f.Kr. – ligger godt skjult i en lille bevoksning tæt på kysten. Den har oprindeligt haft tre kamre, dækstenene er væk, men i et af kamrene har arkæologer fundet knoglerester af 18 mennesker.
- 30 Åsø Strand (for enden af Åsøvej)**  
Her lå i gamle dage en havn, som var anløbssted for fartøjer (paketter og dampere), som sejlede i rute med gods og passagerer op og ned langs Langelands kyst, videre ud i Det Sydfynske Øhav og sågar til København.
- 31 Kravl op på Øhavsstien**  
Cirka 500 meter nord for Korsebøllevej fører en smal sti fra stranden op ad skrænten til Øhavsstien.
- 32 Kaffeplet: Langdyssen ved Helletofte Strand**  
Smukt pausested ved langdyssen fra yngre stenalder.
- 33 Kaffeplet: Skattebølle**  
Cirka 8 km fra punkt 32 findes næste kaffeplet.
- 34 Charlottenlund (privatejet)**  
På stranden kan du se en hyttetømde og skimte godset Charlottenlund og et fint, lille havehus.
- 35 Frankeklint Fyr**  
Det lille fyrtårn på toppen af klinten er anlagt i 1894.
- 36 Københavnerkolonien (Hou Plantage)**  
De fine, sorttjærede huse er opført omkring 1920 af en tømremester, som opkøbte kæmpestore trækasser, som Ford- og Chevrolet-automobiler var emballeret i fra USA. Af trækasserne blev de ens huse opført, og som navnet antyder, blev mange af dem erhvervet af folk fra hovedstaden. I dag er de fleste af husene ombygget.
- 37 Hou Fyr (Hou Strand)**  
Det privatejede fyr (12 meter) blev tændt første gang i 1893.
- 38 Mindesten på toppen af Andemosehøj**  
Nyd udsigten fra toppen af højen ved mindestenen for en af forfædrenes tapre krigsbedrifter.
- 39 Snøde Øre**  
Et af øens bedste steder at fiske efter havørred (husk fiske-tegn).

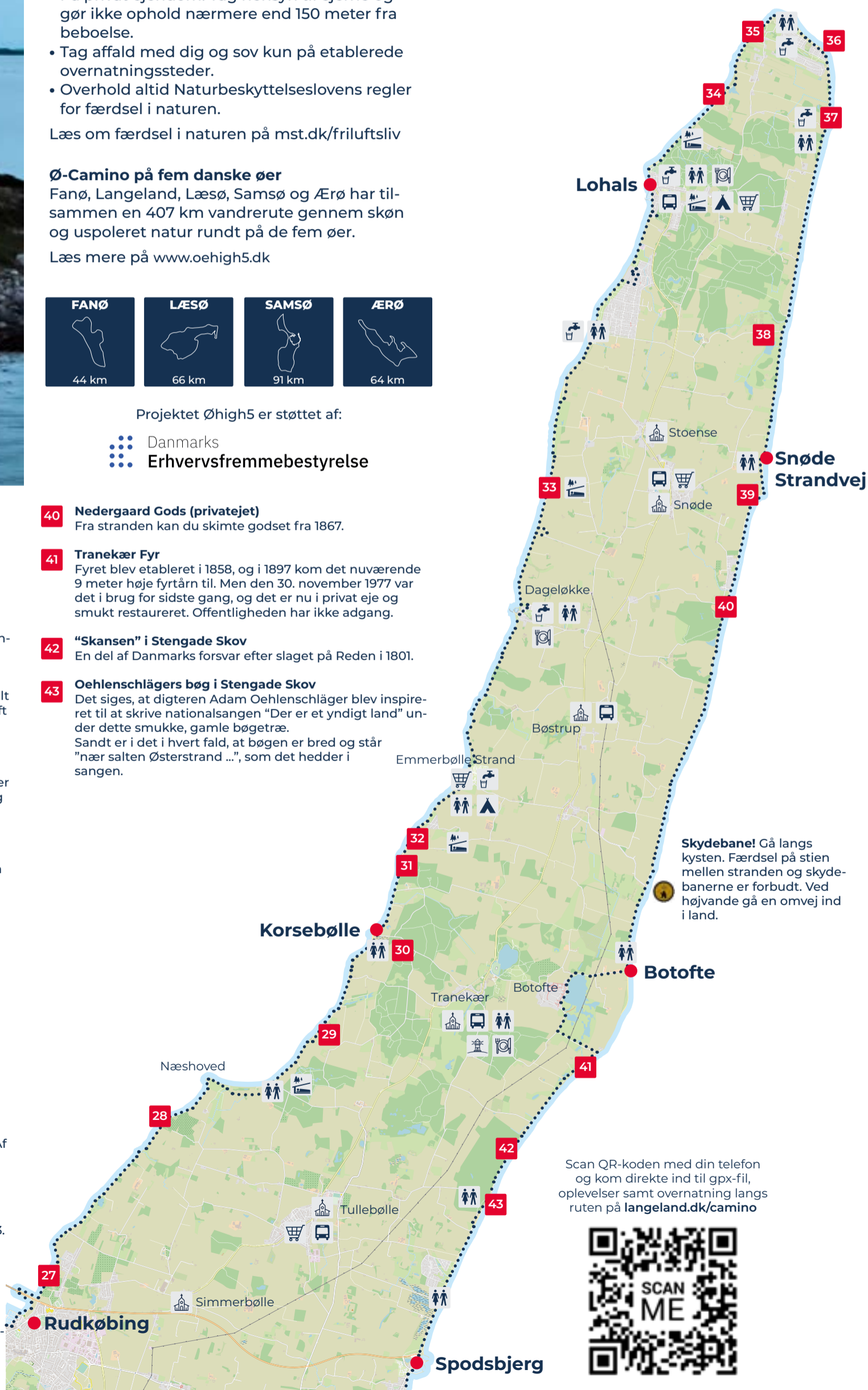
**Etape 6: Rudkøbing - Korsebølle 12 km**  
fra Langelandsbroen nordpå langs frugtplantager og Langelandsund, en charmerende kyststrækning med bugter, vige og lave lerkliner.

**Etape 7: Korsebølle - Lohals 17 km**  
ad Øhavsstien, som med nogle små afstikkere følger kysten. Du går skiftevis på stranden eller på markvej/trampestier.

**Etape 8: Lohals - Snøde Strandvej 13 km**  
langs eventyrlig troldekskov rundt om Langelands nordspids med fine kig til Storebæltbroen. På strækningen lyser hele to fyr op.

**Etape 9: Snøde Strandvej - Botofte 10 km**  
forbi Langelands seks største vindmøller. Ude i vandet står ofte lystfiskere og forsøger at få del i det langelandske ørred-eventyr.

**Etape 10: Botofte - Spodsbjerg 10 km**  
på Øhavsstien. Du kommer forbi Tranekær fyr og Oehenschlägers bøg, under hvilken det siges, at nationalsangen er skrevet.



**Skydebane!** Gå langs kysten. Færdsel på stien mellem stranden og skydebanerne er forbudt. Ved højvande gå en omvej ind i land.

Scan QR-koden med din telefon og kom direkte ind til gpx-fil, oplevelser samt overnatning langs ruten på [langeland.dk/camino](http://langeland.dk/camino)



**1 Spodsbjerg**  
Havnebyen med færgeforbindelse til Tårs (Lolland) byder på indkøbsmuligheder, spisesteder, lystbådehavn, campingpladser og gode badestrande.

**2 Spodsbjerg Sdr. Dige**  
Færdsel langs kysten er ikke tilladt her, så gå i stedet ad Spodsbjergvej gennem byen og drej mod øst ad Skippervænget, der ender i en lille trappe ned til kysten.

**3 Påø Strand og Skovsgaard Gods**  
Engene ved Påø er ejet af Danmarks Naturfond og arealet afgræsses af kvæg og heste der lever vildt. Tager du en afstikker (ca. 5 km frem og tilbage) gennem Naturfondens enge og skove op til Skovsgaard Gods kommer du gennem noget af den smukkeste vilde natur vi har på Langeland.

**4 Eskebjerg Have og Hjortholm Gods**  
I skovkanten ligger et smukt gammelt badehus med rødmalet bindingsværk (privatejet). Tag en afstikker (1 km) gennem skoven ind i landet til det hvidkalkede Hjortholm Gods, hvis hovedbygning er fra 1789.

**5 Garnhuset ved Østerskov**  
Etape 1 og 2 mødes hvor Østerskovvej ender ved kysten. Her er mulighed for primitiv overnatning eller måske blot et hvil i det gamle fiskerhus ved stranden, hvor man kan spise sin madpakke.

**6 Marineudkigsstation Føllesbjerg**  
Søværnets udkigsstation Føllesbjerg (ingen offentlig adgang) er anlagt i 1952 til at overvåge trafikken gennem Langelandsbælt, og er bemannet døgnet og året rundt. På stranden ligger dele af de kabler man tidligere anvendte til den undersøiske overvågning af bæltet. Kystskrænten er her sikret mod invasion med pigtråd og "tjekkiske pindsvin".

**7 Skovområdet Lunden**  
Gå op i skoven ad den stejle trappe i nordenden, hvor skrænterne går lodret ned mod vandet. Mod syd kan du sagtens klatre ned og op mellem skov og strand. Lunden byder på flere rekreative områder: Bord-bænkesæt, bålpladser og i den sydlige ende en primitiv lejrlplads, hvor du kan samle og save brænde, lave bål og overnatte gratis i telt.

**8 Keldsnor Fyr**  
Følg hækken i skellet mod nordvest til indkørslen til fyret fra Rathvej og nyd synet af de harmoniske, hvidkalkede bygninger fra landsiden. Fyrtårnet fra 1905 på 34 meter er Langelands højeste fyrtårn og er stadig i drift. Fyrtårnet er privatejet og der er ikke offentlig adgang.

**9 Fugleområdet Keldsnor**  
Keldsnor er en brakvandssø på 64 hektar omgivet af marker og strandeng beliggende syd for fyrtårnet. Mange sårbare fugle bruger hele året området som raste eller yngleområde. Vi anbefaler derfor at gå ind i landet ved fyrtårnet og følge de små asfalterede sydpå til Dovns Klint, så fuglene ikke bliver forstyrret.

**10 Dovns Klint og Gulstav Mose med vilde heste**  
Fra Langelands sydspids Dovns Klint er der mindre end 40 km. til den nordtyske kyst. Størstedelen af området ejes af Naturstyrelsen og afgræsses af exmoor-ponyer der bolttrer sig på de ca. 120 hektar vild natur.

**11 Åbjerg og Fredsbjerg**  
Følg den markerede sti mod nordøst gennem Søgård Skov til Søgård, kryds Søgårdsvej og følg stien videre op over hatbakkerne Åbjerg (29 meter) og Fredsbjerg (22 meter) med fine kig ud over Sydlangeland og farvandet omkring.

**12 Klise Nor og kunsttårnet**  
Året rundt græsser en mindre flok vilde heste (exmoorponyer) på strandengene. Flokken er i familie med den store flok, som lever ved Gulstav. Ved pumpehuset Klisebjerg kan du besøge et af de langlandske kunsttårne.

**13 Tyrestenen – nord for sommerhusområdet Klintegård**  
Om Tyrestenen hedder det, at en ung knøs engang blev jagtet af en arrig tyr, men reddede sit skind ved at kravle op og sætte sig på toppen af stenen. Stenen står midt på en mark og er ikke offentlig tilgængelig, men kan ses fra stien langs stranden.

**14 Salme Nor og Tryggelev Nor**  
Hold især udkig efter ænder og lappedykkere, som sammen med en masse andre fuglearter kan boltre sig i rørskov, på strandeng, overdrev og i krat - og ofte får selskab af grønne frøer og gule engmyrer. De 180 hektar ejes af Fugleværnsfonden under Dansk Ornitologisk Forening, og færdsel er kun tilladt på grusvejen og de afmærkede stier. Besøg det unikke fuglekig, som flugter med vandoverfladen - følg stien derud.

**15 Hesselbjerg og Ristinge Strand**  
Brede sandstrande, et smalt bælte af sandklitter og det ene sommerhusområde efter det andet. Strandene ved Hesselbjerg og Ristinge er nogle af Danmarks bedste og har begge Blåt Flag.

**16 Ristinge Klint**  
En 2 kilometer lang sti går på toppen af Ristinge Klint og fortsætter helt ud til Ristinge-halvøens vestligste punkt - Ristinge Hale. Strandene er smalle og fulde af rullesten på denne strækning, så vælg stien med formidable udsigter over Østersøen. Klinten er 25-30 meter høj, og på det højeste sted ligger - lidt inde i landet - et pragt-eksemplar af en stendysse fra stenalderen.

**17 Ristinge Hale**  
Tag eventuelt en afstikker helt ud til øens vestligste punkt og nyd de flade strandenge og udsigten over Storeholm og sriben af små holme, som under evig forandring udgør et (delvist undersøisk) sandrev, som får Langeland og Ærø til at hænge næsten sammen.

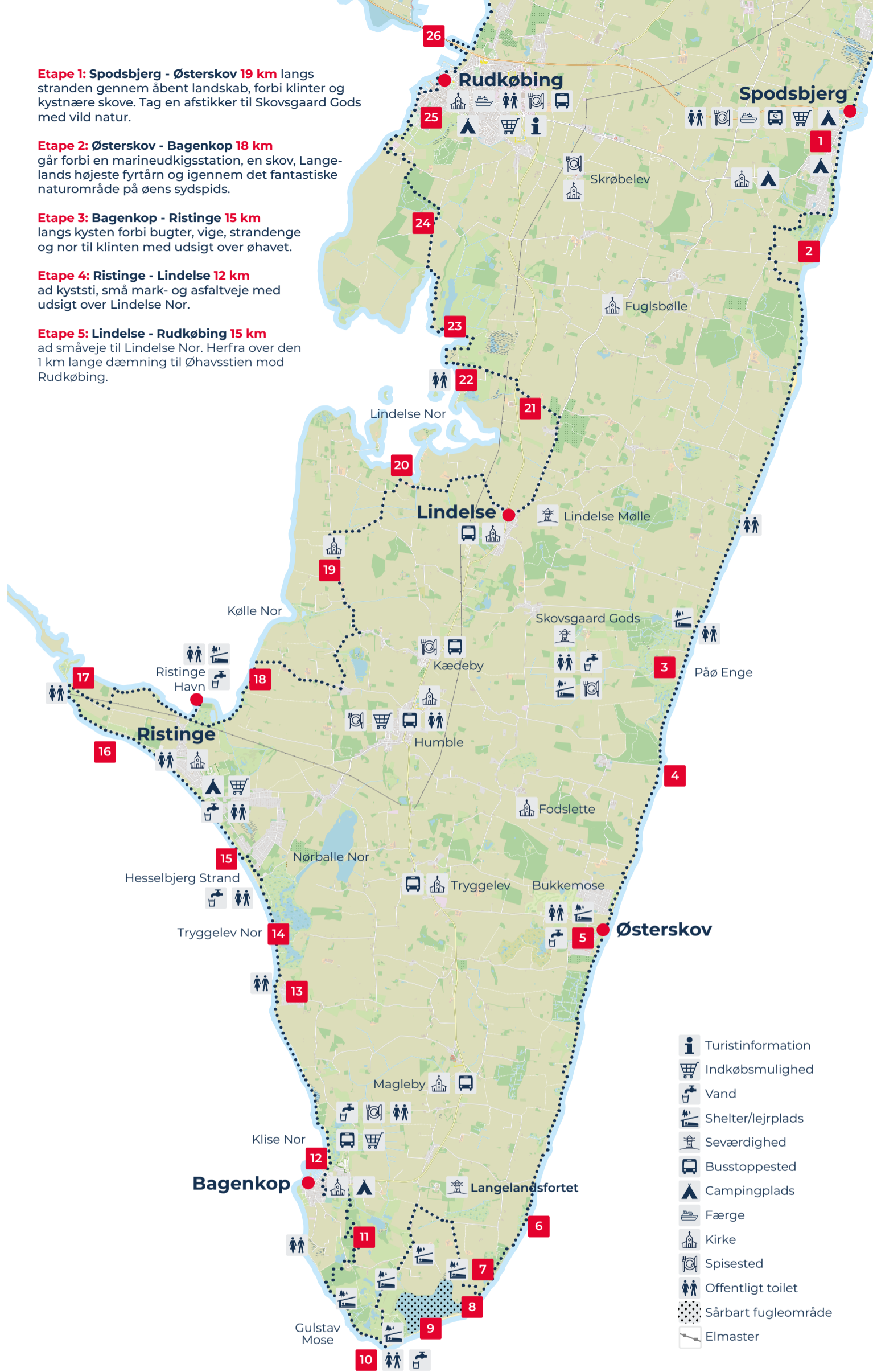
**Etape 1: Spodsbjerg - Østerskov 19 km** langs stranden gennem åbent landskab, forbi klinten og kystnære skove. Tag en afstikker til Skovsgaard Gods med vild natur.

**Etape 2: Østerskov - Bagenkop 18 km** går forbi en marineudkigsstation, en skov, Langelands højeste fyrtårn og igennem det fantastiske naturområde på øens sydspids.

**Etape 3: Bagenkop - Ristinge 15 km** langs kysten forbi bugter, vige, strandenge og nor til klinten med udsigt over øhavet.

**Etape 4: Ristinge - Lindelse 12 km** ad kyststi, små mark- og asfalterede veje med udsigt over Lindelse Nor.

**Etape 5: Lindelse - Rudkøbing 15 km** ad småveje til Lindelse Nor. Herfra over den 1 km lange dæmning til Øhavsstien mod Rudkøbing.



**18 Møllevenget**  
Nyd udsigten mod Ærø, Strynø og Tåsinge, før du ca. to kilometer nord for Ristinge Havn sætter kurs ind i landet ad Møllevenget, som på den første strækning er en markvej, men efter en halv kilometer bliver asfalteret.

**19 Kunsttårn 10 Langøvej 6a**  
Tårnet indgår i Danmarks Længste Kunststilling, nemlig 12 transformatorårne fordelt hele vejen fra nord til syd på Langeland. Kunsttårnene har åbent hele året.

**20 Lindelse Nor**  
Lindelse Nor er tre kilometer lang og tre kilometer bred. Det 9 kvadratkilometer store, uregelmæssige nor fungerede tidligere som vinterhavn for Rudkøbings sejskibsflåde. De største øer, Langø og Lindø, er beboede og forbundet med kysten med dæmninger.

**21 Dyssekammer i Herslev, Auglækkevej 1**  
Etapen går forbi et dyssekammer. Kun et af de oprindeligt tre kamre er bevaret. Er par hundrede meter syd af hovedvejen ligger Jættestuen Annemosehøj.

**22 Klæsø Havn (for enden af Klæsøvej)**  
Fra den lille jolle-havn fører en sti mod nordvest rundt i vigen, hvor joller og skydepramme er trukket på land.

**23 Dæmningen**  
Mellem det tørlagte Henninge Nor og Lindelse Nor går etape 5 over dæmningen og ender ved en transformatorstation og et stort pumpehus, som fortsat afvander Henninge Nor. Herfra følges Øhavsstien mod nord.

**24 Faareveje Gods**  
Godset var omkring 1800 Langelands største landbrugsbedrift. I dag omfatter godset 678 hektar. Hovedbygningen er karakteriseret af svungne gavle, røde mure og et tårn med spir. Trods sine renæssancetræk er den opført i 1870'erne. Godset er privatejet og kan kun ses på afstand.

**25 Rudkøbing**  
Følg Øhavsstien og havnefronten - du passerer hele fire havne: En færgehavn, en gammel trafikhavn, en fiskerihavn og en moderne lystbådehavn. I Rudkøbing er der rig mulighed for både overnatning og indkøb i supermarkeder og specialbutikker. Her ligger Langelands Museum og adskillige gallerier og restauranter. Øens turistinformation ligger i Østergade 23.

**26 Langelandsbroen**  
Broen, som er 774 m lang og 15,3 m bred, åbnede i 1962. Sjødæmningen fra Siø til Tåsinge var allerede åbnet i 1960. Svendborgsundbroen blev indviet i 1966 og skabte broforbindelse til Fyn.

- Turistinformation
- Indkøbsmulighed
- Vand
- Shelter/lejrlplads
- Seværdighed
- Busstoppested
- Campingplads
- Færge
- Kirke
- Spisested
- Offentligt toilet
- Sårbart fugleområde
- Elmaster